



АДМИНИСТРАЦИЯ ГОРОДА КОСТРОМЫ
НАЧАЛЬНИК УПРАВЛЕНИЯ БЛАГОУСТРОЙСТВА
АДМИНИСТРАЦИИ ГОРОДА КОСТРОМЫ

РАСПОРЯЖЕНИЕ

13 АВГ 2025

№ 32 -р

**Об утверждении схемы границ прилегающей территории к
земельному участку с кадастровым номером
44:27:070104:4587, расположенному по адресу:
Костромская область, город Кострома,
улица Льяная, земельный участок 76**

В соответствии с Законом Костромской области от 16 июля 2018 года № 420-6-ЗКО «О содержании правил благоустройства территории муниципального образования Костромской области и порядке определения границ прилегающих территорий», приказом Комитета архитектуры и градостроительства Костромской области от 8 февраля 2024 года № 2 «Об утверждении формы схемы границ прилегающей территории, требований к ее подготовке, к точности и методам определения координат характерных точек границ прилегающей территории», решением Думы города Костромы от 25 апреля 2013 года № 60 «Об утверждении Правил благоустройства территории города Костромы», руководствуясь Положением об Управлении благоустройства Администрации города Костромы, утвержденным решением Думы города Костромы от 27 октября 2022 года № 187,

О Б Я З Ы В А Ю:

1. Утвердить прилагаемую схему границ прилегающей территории к земельному участку с кадастровым номером 44:27:070104:4587, расположенному по адресу: Костромская область, город Кострома, улица Льяная, земельный участок 76.
2. Настоящее распоряжение подлежит официальному опубликованию и размещению на официальном сайте Администрации города Костромы в информационно-телекоммуникационной сети Интернет.

Начальник Управления

Т.А. Подойницына

-125

1.): (

, ,
7 ,

2. ,
44:27:070104:4587

3. () ,
: " " , :4401191494, :1194401002421

4. : 824.45 (.)

5. , :

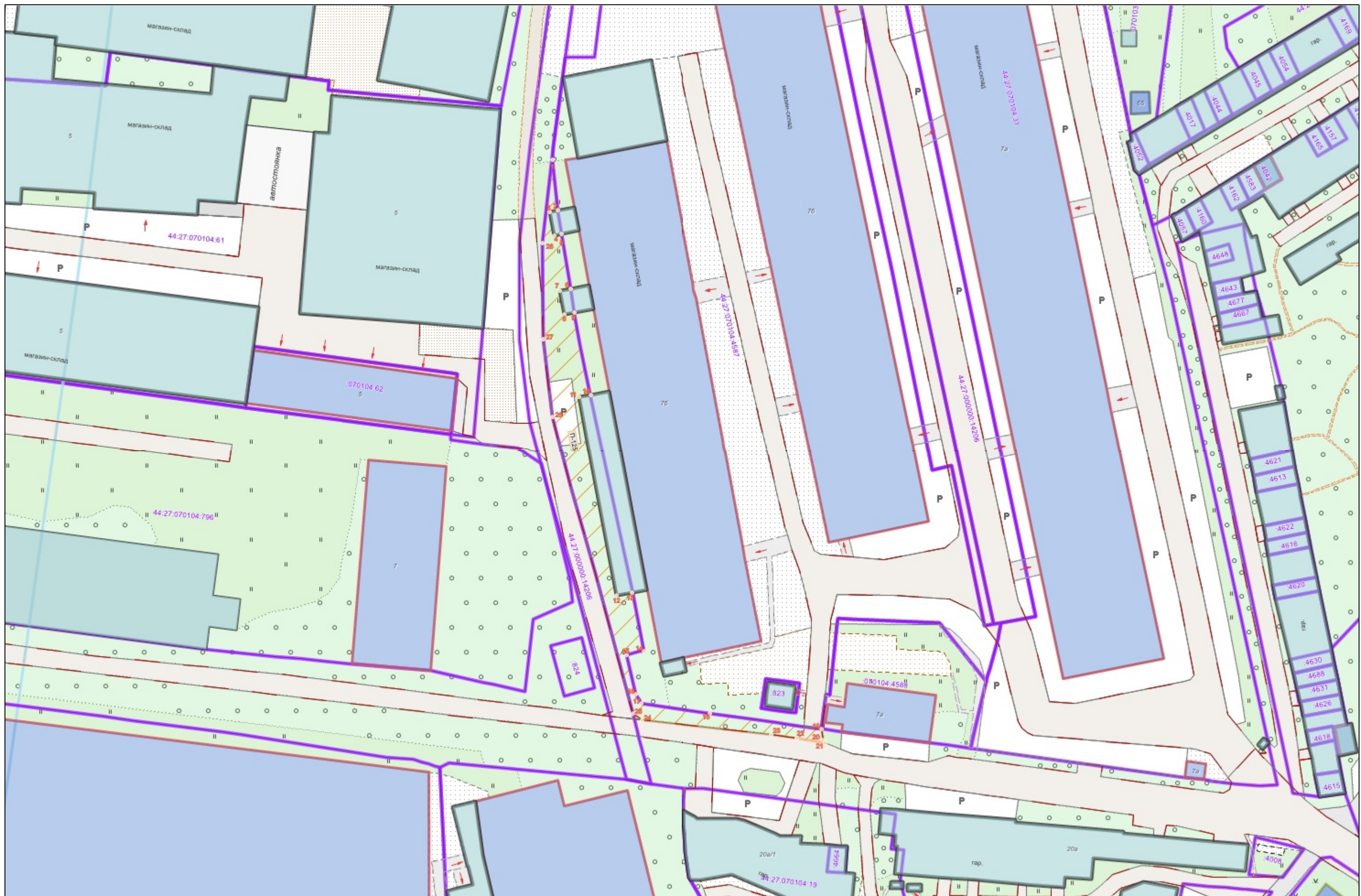
- V

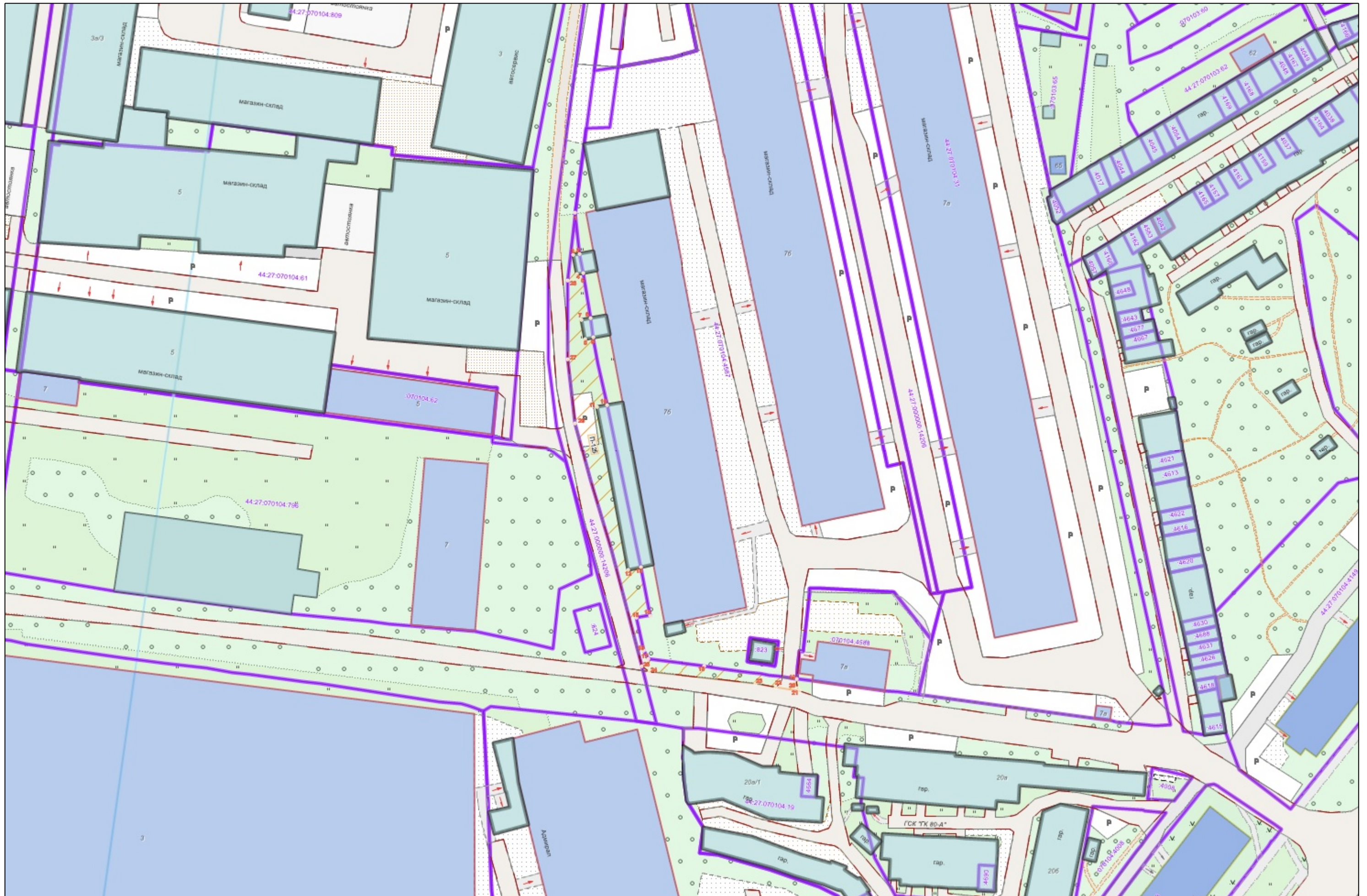
, , -
()

6. (),




7. (722.8 . .),
.. 722.8 (- 0 ,, ,

	, ()	
		Y
1	2	3
-125/1	288 820.07	1 216 554.53
-125/2	288 808.18	1 216 555.80
-125/3	288 807.81	1 216 553.84
-125/4	288 802.21	1 216 554.92
-125/5	288 802.54	1 216 556.71
-125/6	288 789.56	1 216 558.84
-125/7	288 789.10	1 216 556.40
-125/8	288 783.44	1 216 557.47
-125/9	288 783.88	1 216 559.77
-125/10	288 764.47	1 216 563.61
-125/11	288 763.94	1 216 560.78
-125/12	288 716.61	1 216 569.75
-125/13	288 717.33	1 216 573.54
-125/14	288 703.38	1 216 576.18
-125/15	288 702.63	1 216 572.26
-125/16	288 693.30	1 216 574.33
-125/17	288 690.95	1 216 575.68
-125/18	288 688.76	1 216 592.07
-125/19	288 685.04	1 216 618.60
-125/20	288 682.26	1 216 618.99
-125/21	288 681.69	1 216 619.46
-125/22	288 682.75	1 216 612.77
-125/23	288 683.72	1 216 606.70
-125/24	288 687.23	1 216 575.91
-125/25	288 688.69	1 216 573.64
-125/26	288 759.12	1 216 554.56
-125/27	288 777.70	1 216 552.35
-125/28	288 800.44	1 216 552.25





:

	
•1	
44:xx:xxxxxx:xx	(),
44:XX:XXxxXxX	
	
	,
